



Република Србија

МИНИСТАРСТВО

ЗАШТИТЕ ЖИВОТНЕ СРЕДИНЕ

Број: 000148634 2024 14850 004 000 000 001

Датум: 20.3.2024. године

Немањина 22-26

Београд

На основу члана 9. став 8. Закона о заштити природе („Службени гласник РС”, бр. 36/09, 88/10, 91/10 - исправка, 14/16, 95/18-др. закон и 71/21), чл. 23. став 2. и 24. Закона о државној управи („Службени гласник РС”, бр. 79/05, 101/07, 95/10, 99/14, 30/18-др. закон и 47/18), члана 6. став 1. Закона о министарствима („Службени гласник РС”, бр. 128/20 и 116/22), члана 136. Закона о општем управном поступку („Службени гласник РС”, број 18/16 и 95/18 – аутентично тумачење), Уредбе о проглашењу Специјалног резервата природе „Засавица” („Службени гласник РС”, број 54/19), Уредбе о режимима заштите („Службени гласник РС”, број 31/12) и Уредбе о еколошкој мрежи („Службени гласник РС”, број 102/10), решавајући по захтеву општине Богатић, Општинска управа, Министарство заштите животне средине, државни секретар Сара Павков по Решењу о овлашћењу број 021-01-37/22-09 од 10.11.2022. године, доноси

### РЕШЕЊЕ

#### о условима заштите природе

На основу Стручне основе 03 број 020-618/2 од 14.3.2024. године, издатом од стране Завода за заштиту природе Србије, а у складу са Законом о заштити природе, Просторним планом подручја посебне намене Специјалног резервата природе „Засавица” („Службени гласник РС”, број 66/11), Решењем Скупштине општине Богатић, број 163/76, о стављању под заштиту Меморијалног природног споменика „Бубања”, за израду Просторног плана општине Богатић, прописују се следећи услови:

- 1) Обезбедити очување и несметано функционисање заштићених подручја;
- 2) Дефинисати планске смернице у складу са актима о заштити, успостављеним режимима и мерама заштите;
- 3) Утврдити намену површина, дефинисати основне урбанистичке и грађевинске параметре. Планиране намене површина морају бити усклађене са наменама одређеним планом вишег реда односно Просторним планом подручја посебне намене Специјалног резервата природе „Засавица”;
- 4) Обезбедити заштиту и коришћење вода интегралним управљањем водама, спровођењем мера за очување површинских и подземних вода и њихових резерви, квалитета и количина - Закон о водама („Службени гласник РС”, бр. 30/10, 93/12, 101/16, 95/18, 95/18 - др. закон);
- 5) Извршити идентификацију отпадних вода, решити начин њиховог пречишћавања и увести забрану упуштања у водотоке непречишћених отпадних вода;
- 6) Обезбедити одговарајуће инжењерско-геолошке/геотехничке подлоге како би се избегла појава инжењерско-геолошких или других деградационих процеса;

7) Предвидети инфраструктурно опремање по високим еколошким стандардима. Изградњу комуналне инфраструктуре урадити на основу услова надлежних комуналних организација;

8) Планом предвидети забрану отварања грађевинских зона на рачун пољопривредног и шумског земљишта - високог зеленила и вреднијих примерака дендрофлоре (појединачна стабла), шумских екосистема и комплекса, ливада и пашњака, као и природних целина које су повезане водотоцима и крајречном вегетацијом и вегетацијом поред путева и сл.. Смерницама за реализацију Плана предвидети очување и заштитити наведених ресурса;

9) Планирати максимално очување и заштитити високо зеленило. Уколико је неопходно, сечу стабала свести на најмању могућу меру, уз претходно прибављену сагласност и дозак надлежне службе;

10) За озелењавање планирати претежно аутохтоне, брзорастуће врсте, које имају изражене естетске вредности. Избежавати врсте које су идентификоване као алергене (тополе и сл.), као и инвазивне, алохтоне, врсте у Србији: *Acer negundo* (јасенолисни јавор или негундовац), *Amorpha fruticosa* (багремац), *Robinia pseudoacacia* (багрем), *Ailanthus altissima* (кисело дрво), *Fraxinus americana* (амерички јасен), *Fraxinus pennsylvanica* (пенсилвански јасен), *Celtis occidentalis* (амерички копривић), *Ulmus pumila* (ситнолисни или сибирски брест), *Prunus padus* (сремза), *Prunus serotina* (касна сремза);

11) Установити обавезу да уколико се током радова наиђе на геолошко-палеонтолошке или минералошко-петролошке објекте, за које се претпоставља да имају својство природног добра, извођач радова је дужан да, у складу са чланом 99. Закона о заштити природе, у року од осам дана обавести Министарство заштите животне средине, као и да предузме све мере заштите од уништења, оштећења или крађе до доласка овлашћеног лица;

12) На просторима на којима је утврђен режим заштите II степена предвидети забрану свих активности које утичу на нагло и велико смањење и/или осциловање нивоа вода (осим у случајевима ванредне одбране од поплава) као и активности које су потенцијални извор повишеног нивоа буке, вибрација, осветљења и/или другог узнемиравања живог света;

13) На подручју Специјалног резервата природе „Засавица”, на површинама на којима је утврђен режим заштите I степена дозвољени су само радови и активности који се односе на научна истраживања и праћење природних процеса као и спровођење заштитних, санационих и других неопходних мера у случају пожара, елементарних непогода и удеса уз сагласност министарства надлежног за послове заштите природе;

14) За очување еколошки значајних подручја еколошке мреже и међународно значајних подручја за биодиверзитет која се налазе у просторном обухвату Плана предвидети следеће мере заштите:

14.1. планирањем намене површина, као и активним мерама заштите очувати и унапредити природне и полуприродне елементе коридора у складу са предеоним и вегетацијским карактеристикама подручја;

14.2. предузети мере којима се обезбеђују спречавање, односно смањење, контрола и санација свих облика загађивања;

15) На подручју Специјалног резервата природе „Засавица” није дозвољено:

15.1. проширење грађевинског подручја насеља и формирање грађевинског земљишта ван зоне насеља;

15.2. обављање радова и активности којима се угрожавају проходност и функционалност обале и који могу имати трајни неповољан утицај на геоморфолошке,

хидролошке и педолошке карактеристике, живи свет, животну средину, еколошки интегритет и естетска обележја предела;

15.3. уништавање и нарушавање станишта као и уништавање и узнемиравање дивљих врста;

15.4. промена намена површина под природном и полуприродном вегетацијом (ливаде, пашњаци, тршћаци итд.);

15.5. уношење и коришћење алохтоних инвазивних врста и генетски модификованих организама;

16) Планом предвидети очување свих подручја издвојених као станишта птица. На овим подручјима није дозвољено:

16.1. вађење речног наноса дуж целог тока Дрине у границама Плана у периоду од 15. априла до 15. јула у циљу очувања фауне птица које се гнезде на речним спрудовима и уз реку;

16.2. уклањање стубова и објеката на којима се налазе гнезда беле роде *Ciconia ciconia*. За евентуално измештање гнезда, неопходни су услови заштите природе у складу са чланом 9. Закона о заштити природе;

16.3. уништавање и сеча крајречне вегетације уз корито реке Дрине;

16.4. уклањање и уништавање међа, живица и жбунасте вегетације који представљају линијске еколошке коридоре за дивље врсте у границама Плана;

16.5. промене морфолошких и хидролошких особина подручја од којих зависи функционалност коридора;

17) У влажним и воденим екосистемима, у складу са чланом 18. Закона о заштити природе, забрањене су радње, активности и делатности којима се угрожава хидролошка појава или опстанак и очување биолошке разноврсности;

За све радове и активности које се односе на простор ван Специјалног резервата природе „Засвица”, потребно је поднети захтев Заводу за заштиту природе Србије, на основу члана 9. Закона о заштити природе.

У поступку добијања сагласности на Нацрт Просторног плана општине Богатић потребно је од министарства надлежног за послове заштите природе прибавити мишљење о испуњености услова из овог решења, у складу са чланом 9. став 18. Закона о заштити природе.

### Образложење

Општина Богатић, Општинска управа, ул. Мике Витомировића бр. 1, 15350 Богатић, упутила је захтев Заводу за заштиту природе Србије, бр. 565/2023-06 од 12.12.2023. године, а који је прослеђен Министарству заштите животне средине, за издавање услова заштите природе за израду Просторног плана општине Богатић, 03 бр. 021-4409/2 од 25.12.2023. године.

План се ради на основу Одлуке о изради Просторног плана општине Богатић („Службени лист Града Шапца и општина: Богатић, Владимирци и Коцељева”, број 4/23). Саставни део ове одлуке је Одлука о изради Стратешке процене утицаја Просторног плана општине Богатић на животну средину („Службени лист Града Шапца и општина: Богатић, Владимирци и Коцељева”, број 4/23). Просторним планом општине Богатић обухваћена је територија општине Богатић, односно, подручја свих катастарских општина, која улазе у састав ове територијалне јединице: Бадовинци, Баново Поље, Белотић, Богатић, Глоговац,

Глушци, Дубље, Клење, Метковић, Очаге, Салаш Црнобарски, Совљак, Узвеће и Црна Бара. Основни циљ израде Просторног плана је преиспитивање важећег планског решења и дефинисање граница грађевинског подручја сваког појединачног насеља, површина јавне намене, услова уређења и правила грађења за планиране намене, инфраструктурно опремање грађевинског земљишта утврђивањем траса, коридора и капацитета за саобраћајну, енергетску и комуналну инфраструктуру

На основу члана 9. став 5. Закона о заштити природе, по захтеву Министарства заштите животне средине, Завод за заштиту природе Србије издао је Стручну основу (03 број 020-618/2 од 14.3.2024. године), по предметном захтеву.

На основу достављеног захтева и пратеће документације подносиоца захтева, а у складу са прописима који регулишу област заштите природе, утврђено је да се у обухвату планског подручја налази: део Специјалног резервата природе „Засавица“ (КО Баново поље и КО Црна Бара) природно добро I категорије, подручје са режимима I, II и III степена заштите. У режиму заштите I степена су локалитети: „Ваљевац I“, „Пачја бара“, „Батар I“ и „Баново поље-изворишта“, у режиму заштите II степена су локалитети „Сацак“, „Пашњак Ваљевац“, „Река Засавица“, „Врбовац-шуме“, „Батар II“, „Прекопац“, „Јовача“ и „Бара Рибњача“ и у режиму заштите III степена остли део обухваћеног простора. Заштитна зона, у укупној површини од 3.462,65 ha, чини појас око Специјалног резервата природе „Засавица“, првенствено пратећи слив Засавице и Батара. Укључује највећи део подручја са шумским комплексима (забранима), у меандрима Засавице (Ваљевац, Врбовац, Зовик, Батве, Дуге њиве, Пољанско, Требљевине), подручја која имају хидролошки утицај на заштићено природно добро: Луг и Островац, у делу око канала Модран, као и простор између насеља Равња и Црне баре, омеђен насипима према Дрини и Сави (Дренова греда, Банов брод, Широка бара, Станишевац); Меморијални природни споменик „Бубања“ (Решење о стављању под заштиту Меморијалног природног споменика „Бубања“, СО Богатић број 163/76). Такође, подручје Плана обухвата Еколошки значајна подручја под називом: „Засавица“, „Босутске шуме“ и „Доње Подриње“ еколошке мреже Републике Србије, у оквиру којих су међународно значајна подручја за биљке (IPA подручје – *Important Plants Area*) под називом „Засавица“, одабрано подручје за дневне лептире (РВА подручје – *Prime butterfly Area*) под називом „Засавица“ и међународно значајна подручја за птице (IBA подручје – *Important Birds Area*) под називима „Засавица“, „Босутске шуме“ и „Доње Подриње“, Емералд подручје „Засавица“ и Рамсарско подручје „Засавица“, издвојених у складу са Уредбом о еколошкој мрежи.

У обухвату Плана налазе се и потенцијална Подручја од значаја за Заједницу (proposed Sites of Community Importance, pSCIs): „Сава – Сремска Митровица“, „Засавица“, „Босутске шуме“, „Доње Подриње“, „Дринско – Савске аде“ еколошке мреже Натура 2000, у складу са прописом Европске уније – Директивом о стаништима (Директива о очувању природних станишта и дивљих биљних и животињских врста / Council Directive 92/43/EEC on the conservation of natural habitats and of wild fauna and flora) и потенцијална Подручја посебне заштите (proposed Special Protection Areas, pSPA) „Засавица“, „Босутске шуме“ и „Доње Подриње“ еколошке мреже Натура 2000, у складу са прописом Европске уније – Директивом о птицама (Директива о очувању дивљих птица/ Directive 2009/147/EC of the European Parliament and of the Council on the conservation of wild birds). Ова подручја, заједно са потенцијалним Подручјима од значаја за Заједницу (pSCI) су идентификована у складу са обавезама Републике Србије у процесу приступања Европској унији и она значајно доприносе одржавању или обнављању у повољном статусу заштите природних станишних типова и/или врста, и доприносе кохерентности европске еколошке мреже Натура 2000, као и гнездилишта строго заштићених дивљих врста птица дуж тока реке Дрине: мала чигра *Sternula albifrons* и

обична чигра *Sterna hirundo*, жалар слепић *Charadrius dubius*, пчеларица *Merops apiaster* и брегуница *Riparia riparia*.

Заштита врста спроводи се на основу члана 71. до 81. Закона о заштити природе и члана 4. Правилника о проглашењу и заштити строго заштићених и заштићених дивљих врста биљака, животиња и гљива („Службени гласник РС”, бр. 5/10, 47/11, 32/16 и 98/16) којим се заштита строго заштићених дивљих врста спроводи забраном коришћења, уништавања и предузимања свих активности којима се могу угрозити дивље врсте и њихова станишта.

Заштита еколошке мреже, на основу члана 6. Уредбе о еколошкој мрежи обезбеђује се спровођењем прописаних мера заштите ради очувања биолошке и предеоне разноврсности, одрживог коришћења и обнављања природних ресурса и добара и унапређења заштићених подручја, типова станишта и станишта дивљих врста у складу са законом којим се уређује заштита природе, и другим прописима.

Подносилац захтева је ослобођен од плаћања таксе за издавање стручне основе за израду Решења о условима заштите природе, по тарифном броју 186а Закона о републичким административним таксама („Службени гласник РС”, бр. 43/03, 51/03-испр., 61/05, 101/05-др. закон, 5/09, 54/09, 50/11, 70/11-усклађени дин. изн., 55/12-усклађени дин. изн., 93/12, 47/13-усклађени дин. изн., 65/13- др. закон, 57/14 - усклађени дин. изн., 45/15 - усклађени дин. изн., 83/15, 112/15, 50/16 - усклађени дин. изн., 61/17 - усклађени дин. изн., 113/17, 3/18 - испр., 50/18 - усклађени дин. изн., 95/18, 38/19 - усклађени дин. изн., 86/19, 90/19 - испр., 98/20 - усклађени дин. изн., 144/20, 62/21- усклађени дин. изн., 138/22 и 54/23 - усклађени дин. изн.)

#### Поука о правном средству:

Против овог решења може се изјавити жалба Влади Републике Србије у року од 15 дана од дана његовог пријема. Жалба се предаје непосредно Министарству заштите животне средине у Београду, Немањина 22-26, 11000 Београд или путем поште са доказом о уплати републичке административне таксе у износу од 560 динара, по тарифном броју 6 Закона о републичким административним таксама („Службени гласник РС”, бр. 43/03, 51/03-испр., 61/05, 101/05-др. закон, 5/09, 54/09, 50/11, 70/11-усклађени дин. изн., 55/12-усклађени дин. изн., 93/12, 47/13-усклађени дин. изн., 65/13- др. закон, 57/14 - усклађени дин. изн., 45/15 - усклађени дин. изн., 83/15, 112/15, 50/16 - усклађени дин. изн., 61/17 - усклађени дин. изн., 113/17, 3/18 - испр., 50/18 - усклађени дин. изн., 95/18, 38/19 - усклађени дин. изн., 86/19, 90/19 - испр., 98/20 - усклађени дин. изн., 144/20, 62/21- усклађени дин. изн., 138/22 и 54/23 - усклађени дин. изн.).




#### Достављено:

- Подносиоцу захтева,
- Завод за заштиту природе Србије  
ул. Јапанска 35, 11070 Нови Београд
- Архива








# ПОЛОЖАЈ ГРАНИЦЕ ОБУХВАТА ПРОСТОРНОГ ПЛАНА ОПШТИНЕ БОГАТИЋ У ОДНОСУ НА ЗАШТИЋЕНА ПОДРУЧЈА

1 : 200000



Source: Esri, Maxar, Earthstar Geographics, and the GIS User

## Легенда:

- |                                                                                     |                                           |                                                                                     |                            |
|-------------------------------------------------------------------------------------|-------------------------------------------|-------------------------------------------------------------------------------------|----------------------------|
|  | Граница обухвата Просторног плана Богатић |  | Еколошки значајно подручје |
|  | Посебна станишта птица                    | 1. "Засавица"                                                                       |                            |
|  | Заштићена подручја                        | 2. "Босутске шуме"                                                                  |                            |
|                                                                                     | I СРП "Засавица"                          | 3. "Доње Подриње"                                                                   |                            |
|                                                                                     | II МПС "Бубања"                           |                                                                                     |                            |
|  | Режими заштите I степена                  |                                                                                     |                            |
|  | Режими заштите II степена                 |                                                                                     |                            |
|  | Режими заштите III степена                |                                                                                     |                            |

